

- LEGENDA:
- 6740
- SO 01 STAVEBNÍ ÚPRAVY SPRÁVNÍHO OBJEKTU
 - SO 02 KOLUMBÁRIA
 - SO 03 NOVÉ ZPEVNĚNÉ PLOCHY
 - SO 04 NOVÉ PARKOVACÍ PLOCHY
 - SO 05 OPRAVA STÁVAJÍCÍCH ZPEVNĚNÝCH PLOCH
 - SO 06 DEŠŤOVÁ KANALIZACE, AREÁLOVÉ ROZVODY VODY
 - SO 07 VENKOVNÍ OSVĚTLENÍ
 - SO 08 OPLOČENÍ
 - SO 09 MOBILIAŘ
 - SO 10 SADOVÉ ÚPRAVY
 - SO 11 KAMEROVÝ SYSTÉM
 - SO 12 PŘELOŽKA KANALIZACE SEFEN

- S2 Osvětlení vysoké
- V Osvětlení zemní
- PR PRAMENÍK

- L1 LAVIČKA S OPĚRADLEM 1,8 m
- SK STOJAN NA KOLA
- INF INFORMAČNÍ TABULE
- R ROZCESTNÍK





- ZÁMKOVÁ DLAŽBA 100/100 (SO 03)
- ZÁMKOVÁ DLAŽBA 200/100 (SO 03)
- PLOCHA REKONSTRUKCE (SO 05)
- ASFALTOVÝ KRYT (SO 04)
- TRAVNATÁ PLOCHA
- RELIEFNÍ DLAŽBA
- UMĚLÁ VODÍČÍ LINIE

- STROMY KÁCENÍ

- NAVRHOVANÁ ZELEŇ

- DVOJHROB 2,6 x 2,7 m
- HROB 1,4 x 2,7 m
- URNOVÉ HM 1,0 x 0,8 m
- EPITAF 0,8 x 0,8 m

- AREÁLOVÁ DEŠŤOVÁ KANALIZACE - PP
- DRENÁŽE DN100 - ODVODNĚNÍ CHODNÍKŮ
- STÁVAJÍCÍ KANALIZACE - AREÁLOVÁ + SMVAK a.s.
- STÁVAJÍCÍ KANALIZACE RUŠENÁ
- NOVÁ TRASA KANALIZACE - PP
- STÁVAJÍCÍ VODOVOD RUŠENÝ - POTRUBÍ ZACHOVÁNO V ZEMI
- STÁVAJÍCÍ VODOVOD RUŠENÝ - POTRUBÍ ODKOPÁNO
- NOVÝ AREÁLOVÝ ROZVOD VODY - PE
- NADZEMNÍ VEDENÍ ZDĚLOVACÍ METALICKÉ - CETIN a.s.
- NADZEMNÍ VEDENÍ ZDĚLOVACÍ METALICKÉ PŘELOŽENO - CETIN a.s.
- PODZEMNÍ VEDENÍ ZDĚLOVACÍ OPTICKÉ - CETIN a.s.
- NADZEMNÍ VEDENÍ NN - ČEZ Distribuce, a.s.
- PODZEMNÍ VEDENÍ NN - ČEZ Distribuce, a.s.
- NADZEMNÍ VEDENÍ NN PŘELOŽENO - ČEZ Distribuce, a.s.
- NADZEMNÍ VEDENÍ VN - ČEZ Distribuce, a.s.
- ZEMNÍ VEDENÍ ZDĚLOVACÍ - ČEZ ICT Services, a.s.
- VODOVOD - SmVak a.s.
- NADZEMNÍ VEDENÍ VO - TS a.s.
- NADZEMNÍ VEDENÍ VO PŘELOŽENO - TS a.s.
- TRASA KABELŮ VO CYKY ULOŽENÝCH V ZEMI
- TRASA KABELŮ PRO NAPOJENÍ KAMER
- OPLOČENÍ NOVÉ
- OPLOČENÍ DEMONTÁŽNÍ

	ZODP. PROJEKTANT	VYPRACOVAL	KONTROLOVAL	 <div>PPS KANIA PROJEKTOVÁ A STAVEBNÍ FIRMÁ</div>	
	Ing. Kania Jan	Ing. arch. Daniel Vaněk	Ing. Faldyna David		
	  			PPS KANIA s.r.o., Mlýnská 665/10, 750 01 Olomouc tel.: 566 245 252, fax: 566 245 252, e-mail: projekty@pps-kania.cz	
	KATASTRÁLNÍ ÚZEMÍ, PARC.Č. : Frýdek-Místek, č. 63956			ARCHIV	
MÍSTO STAVBY : Frýdek-Místek, č. 598003				STUPĚŇ	
STAVEBNÍK / OBJEDNATEL : Statutární město Frýdek-Místek Radniční 1148, 738 01 Frýdek-Místek				DPS	
NÁZEV AKCE :				DATUM	PŘÍK
Rozšíření centrálního hřbitova ve Frýdku - projektová dokumentace				ŘÍJEN/2019	
OBJEKT :				Č. ZAKÁZKY	
ČÁST : C. SITUACE STAVBY				PPS- 02/17	
OBSAH :				MĚŘÍTKO	
SITUACE KOORDINAČNÍ 3/3				1 : 250	
				ARCHIVNÍ ČÍSLO :	C.V.
				PPS- 02/17-C-	03.3